

Havainnollistava liite

Ostotarjous 28.1.2025



Alueen sijainti, ilmakuva 27.6.2023



Kortteli 114

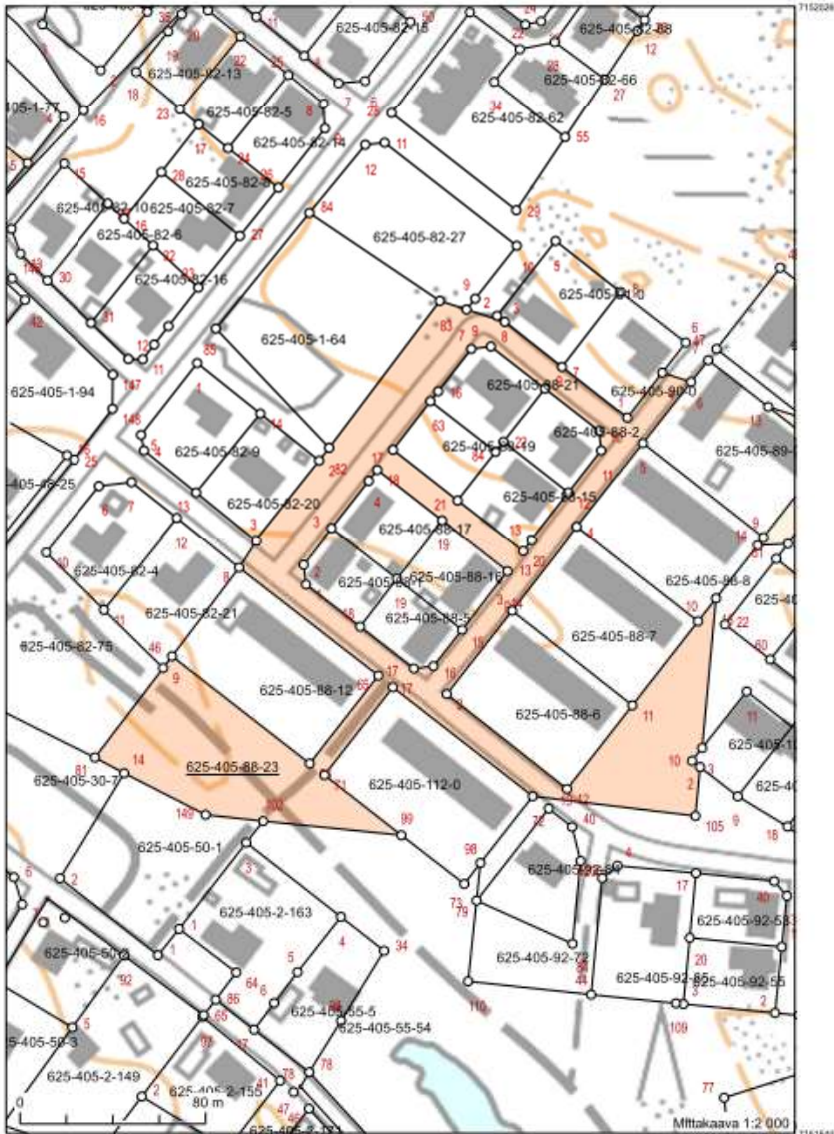
Ostotarjouksen kohteet



Annalantie

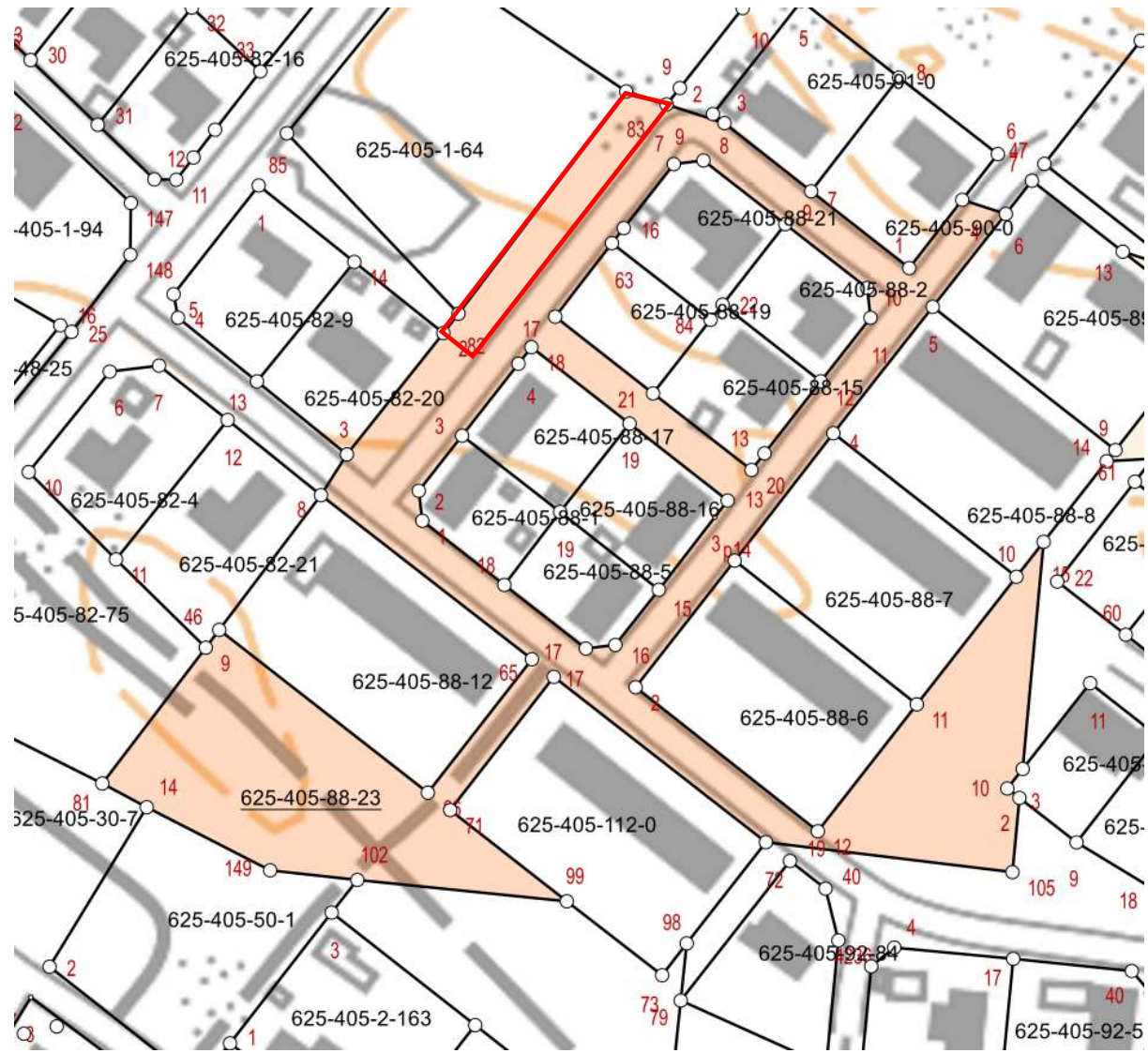
VT 8

Ilmakuva 27.6.2023

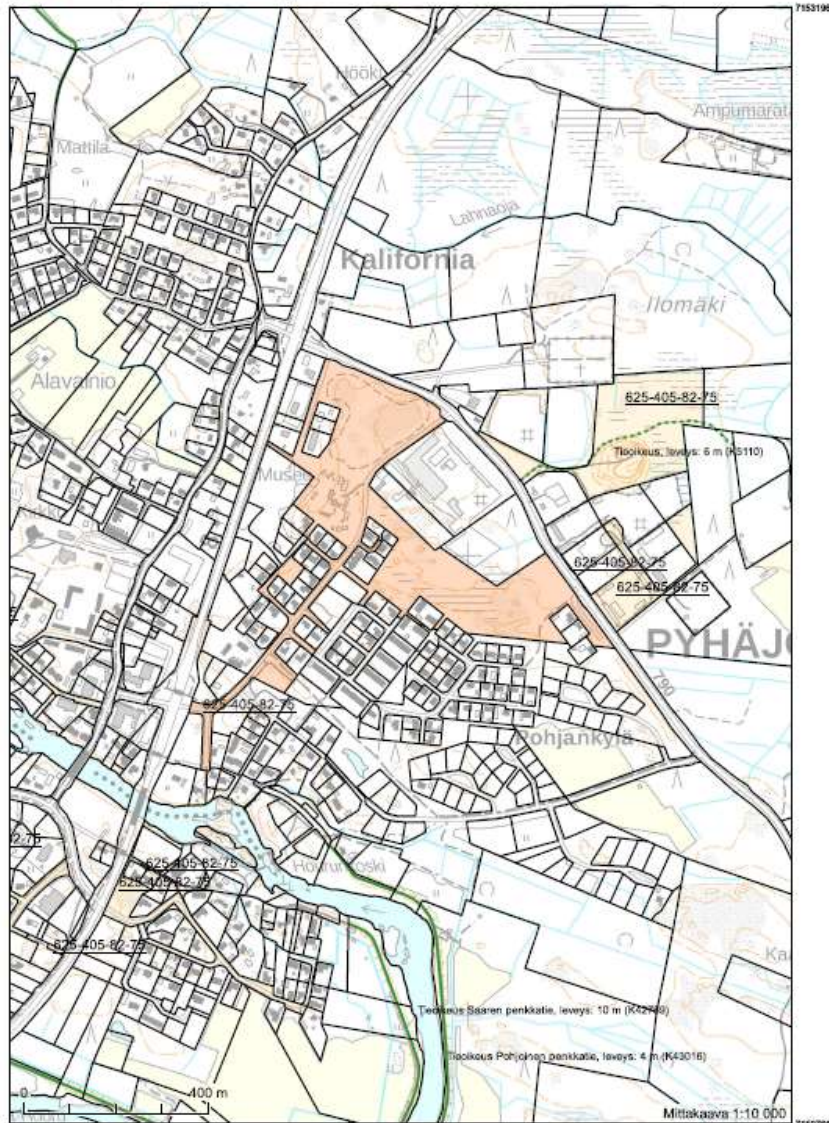



Koordinaatisto: ETRS-TM35FIN
 Taustakartta on viitteellinen.

Mittakaava 1:2 000



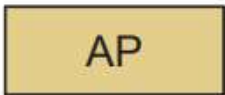
Ostotarjouksen kohde tilasta Kaukovainio



 Ostotarjouksen kohde tilasta Kunnanmetsä



Yleiskaava ohjaa aluetta asuinrakentamisen suuntaan

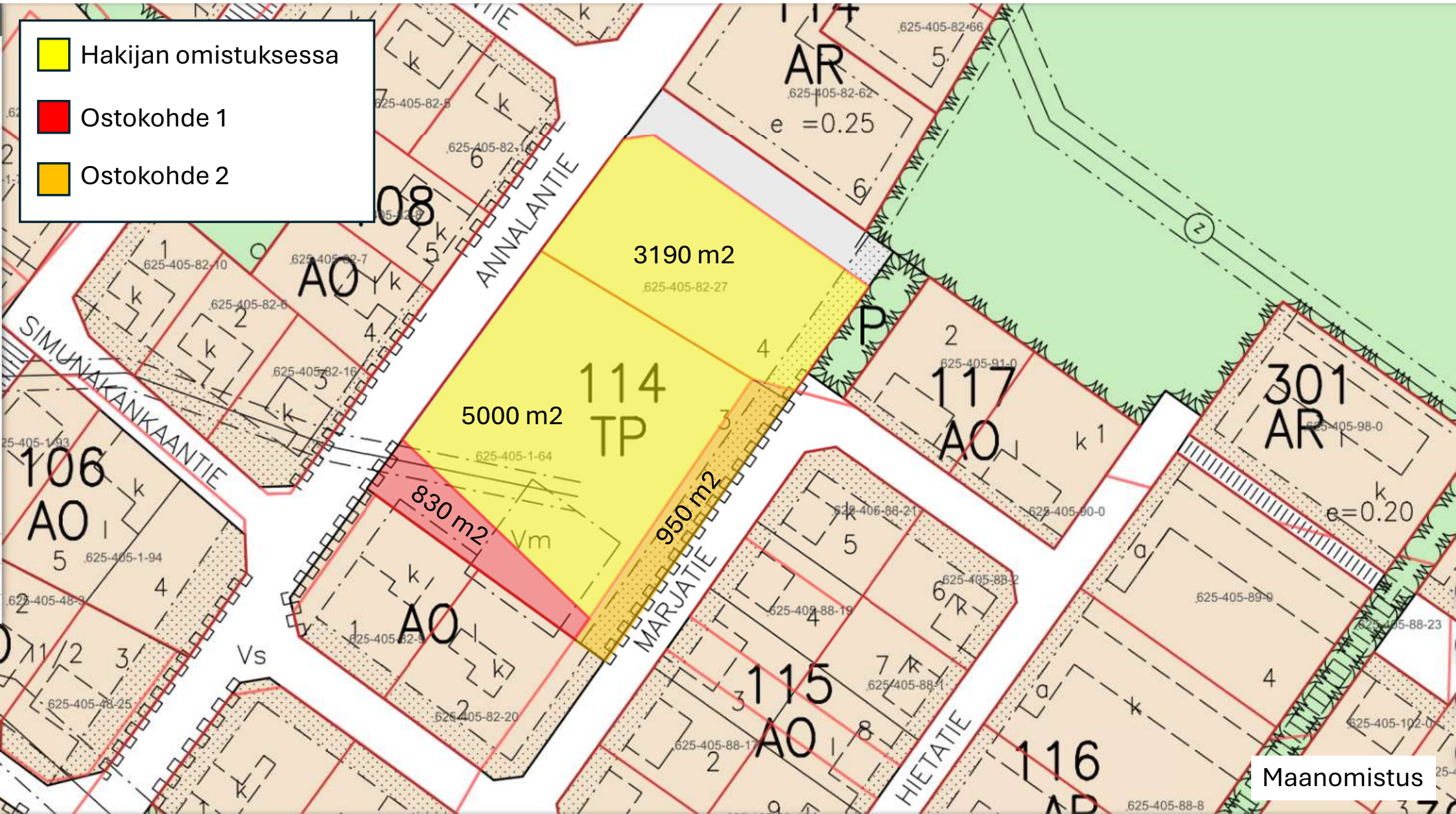


PIENTALOVALTAINEN ASUNTOALUE.
Alueelle saa sijoittaa asumiselle tarpeellisia lähipalveluja ja virkistysalueita.

Ote yleiskaavasta

.625-405-88-8

- Hakijan omistuksessa
- Ostokohde 1
- Ostokohde 2



Maanomistus

Korttelissa 114 ollut pakastamo on purettu 2024.



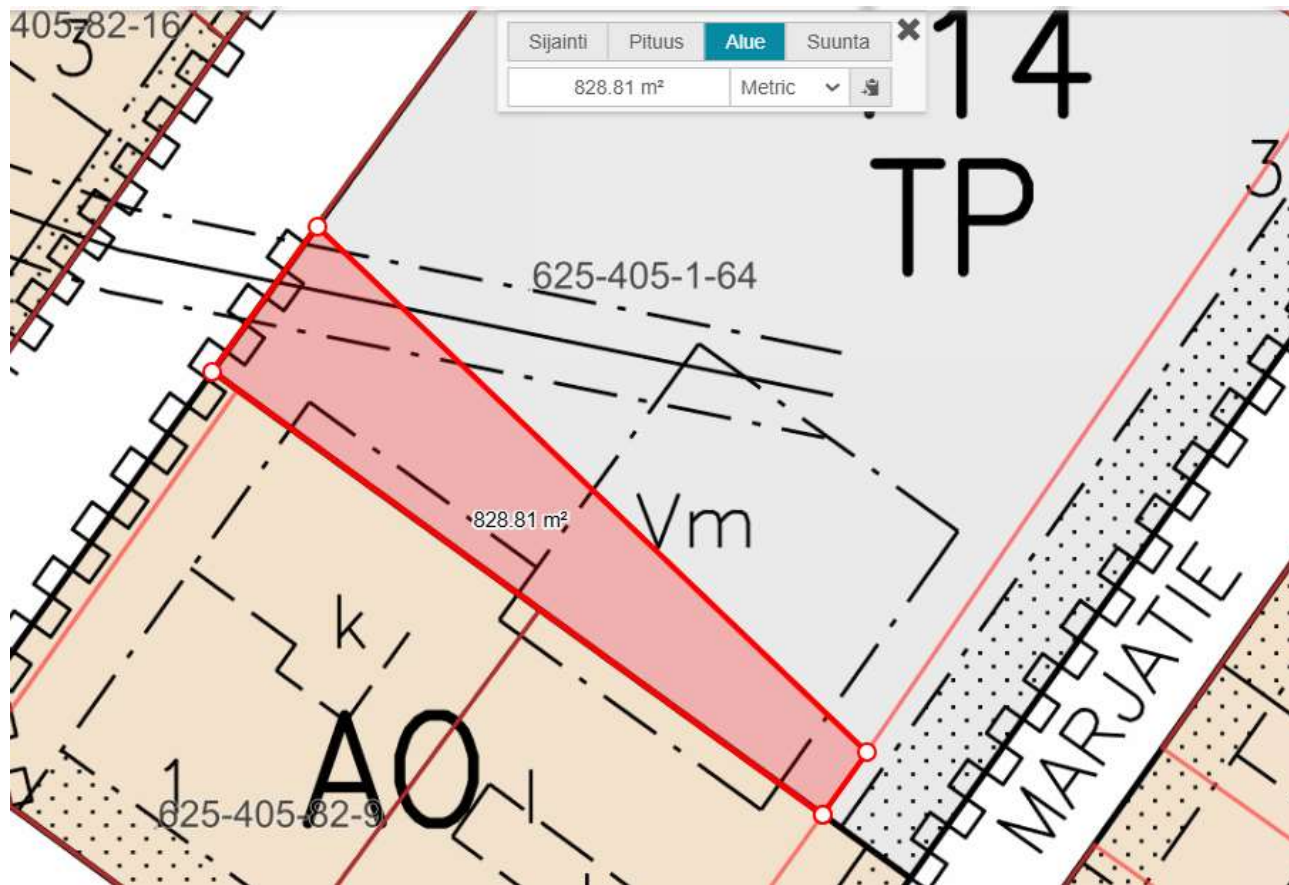
Ortokuva 2017

Korttelissa 114 ollut pakastamo on purettu 2024.



Ortokuva 2024

Määräala tilasta Kunnanmetsä n. 830 m²



Määräala tilasta Kaukovainio n. 950 m²

