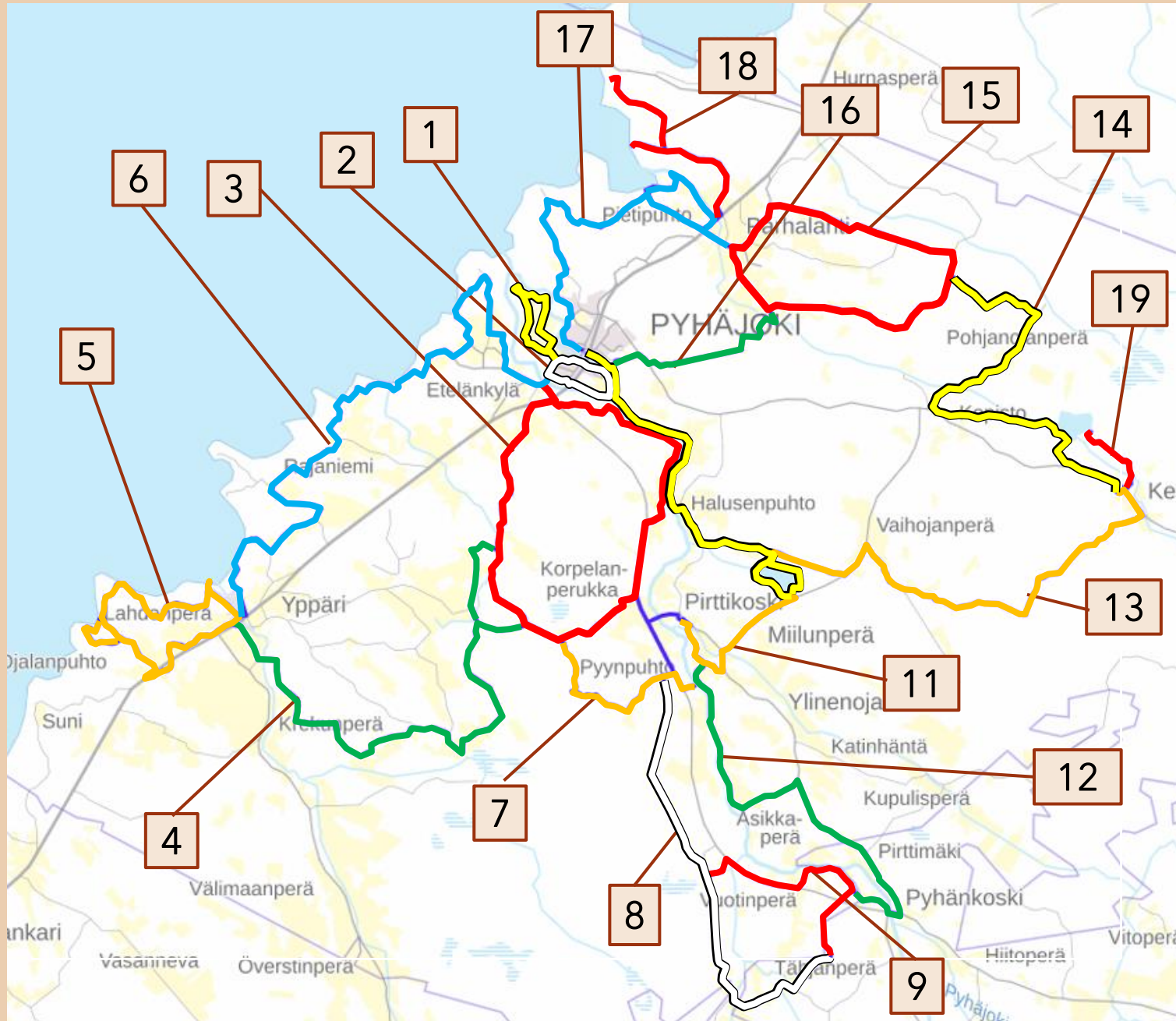

















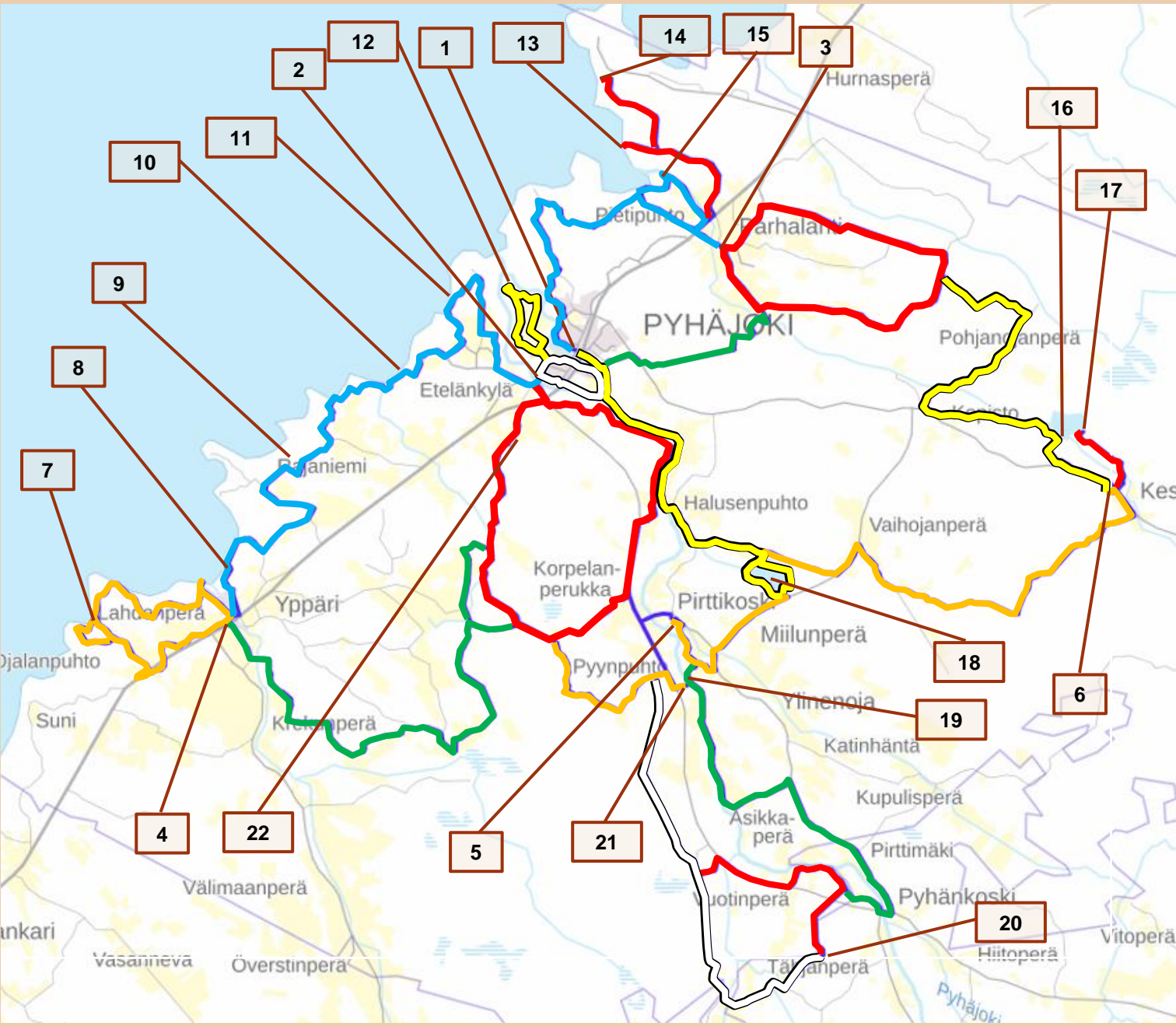


PYHÄJOEN REITIT



- | | | |
|-----|---------------------------------|---|
| 1. | Tervon reitti 6,0 km |  |
| 2. | Saaren reitti 3,9 km |  |
| 3. | Rautiperän reitti 18,3 km |  |
| 4. | Viiretjärven reitti 14,5 km |  |
| 5. | Elävisluodon reitti 12,0 km |  |
| 6. | Rajaniemen reitti 19,9 km |  |
| 7. | Kupuliskosken reitti 5,0 km |  |
| 8. | Ristivuoren reitti 11,9 km |  |
| 9. | Vuotinkylän reitti 6,0 km |  |
| 10. | Halusen reitti 9,9 km |  |
| 11. | Oravisjärven reitti 4,7 km |  |
| 12. | Helaakosken reitti 13,5 km |  |
| 13. | Nasin reitti 14,0 km |  |
| 14. | Liminkajärven reitti 13,0 km |  |
| 15. | Parhalahden lenkki 13,2 km |  |
| 16. | Tervanevan reitti 7,0 km |  |
| 17. | Syölätin reitti 9,7 km + 3,1 km |  |
| 18. | Kultaranta ja Tankokari 6,2 km |  |
| 19. | Nikulan kämppä 2,3 km |  |

PYHÄJOEN REITIT INFOPISTEET JA VIRKISTYSKOHTEET



Info ja P-alueet

- 1** Pyhäjoen kuntakeskus
- 2** Kielosaari
- 3** Parhalanti, ent koulu
- 4** Yppärin koulu
- 5** Pirttikosken kylätalo
- 6** Keskikylän kylätal
- 12** Tervon satama
- 13** Tankokarin satama
- 14** Kultaranta
- 15** Selkälippi
- 16** Liminkajärvi

Virkistyskohteet

- 7** Pylhyn ranta
- 8** Merimajan ranta
- 9** Veteraanimaja
- 10** Vaaranlahden ranta
- 11** Pyhäluodon ranta
- 17** Nikulan kämppä
- 18** Oravisjärvi
- 19** Kupuliskalliot
- 20** Ristivuori
- 21** Kupuliskoski
- 22** Rautiperä